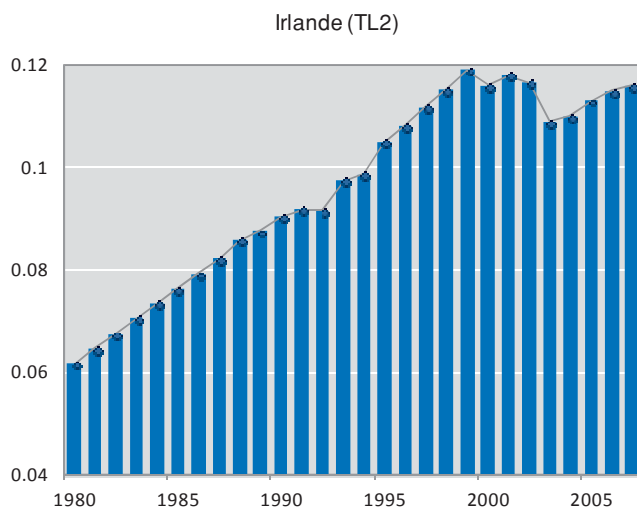
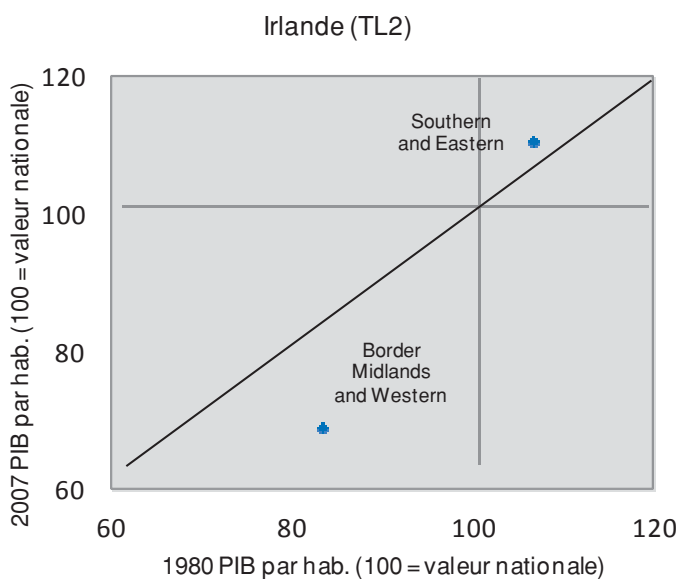


Irlande

Indice d'inégalité de Gini du PIB par habitant dans les régions de niveau TL2, 1980-2007



Évolution du PIB par habitant des régions entre 1980 et 2007



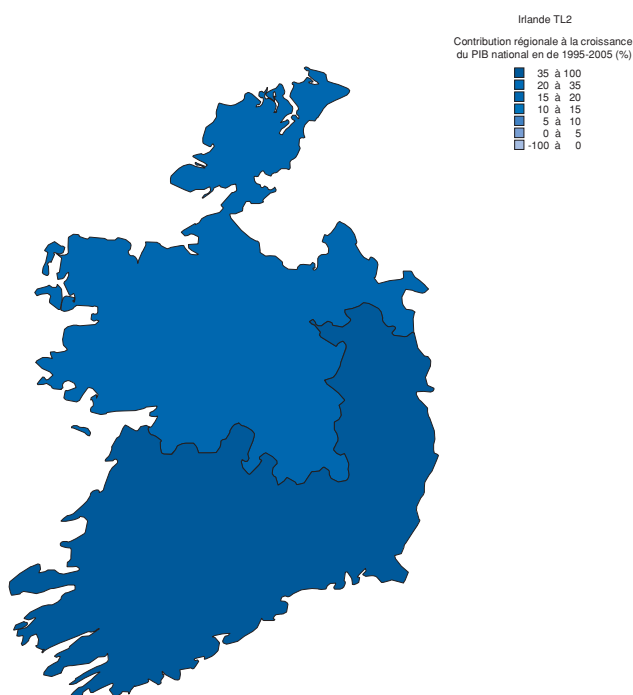
La concentration économique des régions irlandaises de niveau TL3 ressemble à la moyenne de l'OCDE. La concentration en termes de PIB s'est accrue au cours de la

dernière décennie, mais elle a été moindre que la hausse moyenne dans 27 pays de l'OCDE.


Dans l'ensemble, les régions méridionale et orientale ont obtenu de meilleurs résultats que la région frontalière centrale et que l'Ouest. Le Sud et l'est ont amélioré leur position relative, passant d'un PIB par habitant supérieur de 6 % à la moyenne nationale à 11 % en 2007, tandis que la région frontalière centrale et la région occidentale ont reculé, passant de 17 % à 31 % en dessous de la moyenne nationale en 2007.

Malgré les disparités grandissantes entre les régions irlandaises de niveau TL2, celles-ci ont enregistré de forts taux de croissance et comptent parmi les régions de niveau TL2 de l'OCDE les plus dynamiques sur la période 1995-2005, avec des taux de croissance annuels moyens du PIB de 6.2 % dans la région frontalière centrale et l'ouest, et de 6.8 % dans le Sud et l'Est. En raison de leur poids économique plus important (en pourcentage du PIB), le Sud et l'est représentent la majorité (81.3 %) de la croissance globale du PIB de l'Irlande au cours des dix dernières années.

Contribution des régions (en %) à la croissance du PIB national, 1995-2005



Source : Calculs de l'OCDE à partir de la base de données régionales de l'OCDE (2009) et Cambridge Econometrics.



Extrait de :

Regions Matter

Economic Recovery, Innovation and Sustainable Growth

Accéder à cette publication :

<https://doi.org/10.1787/9789264076525-en>

Merci de citer ce chapitre comme suit :

OCDE (2010), « Irlande », dans *Regions Matter : Economic Recovery, Innovation and Sustainable Growth*, Éditions OCDE, Paris.

DOI: <https://doi.org/10.1787/9789264076549-18-fr>

Cet ouvrage est publié sous la responsabilité du Secrétaire général de l'OCDE. Les opinions et les arguments exprimés ici ne reflètent pas nécessairement les vues officielles des pays membres de l'OCDE.

Ce document et toute carte qu'il peut comprendre sont sans préjudice du statut de tout territoire, de la souveraineté s'exerçant sur ce dernier, du tracé des frontières et limites internationales, et du nom de tout territoire, ville ou région.

Vous êtes autorisés à copier, télécharger ou imprimer du contenu OCDE pour votre utilisation personnelle. Vous pouvez inclure des extraits des publications, des bases de données et produits multimédia de l'OCDE dans vos documents, présentations, blogs, sites Internet et matériel d'enseignement, sous réserve de faire mention de la source OCDE et du copyright. Les demandes pour usage public ou commercial ou de traduction devront être adressées à rights@oecd.org. Les demandes d'autorisation de photocopier une partie de ce contenu à des fins publiques ou commerciales peuvent être obtenues auprès du Copyright Clearance Center (CCC) info@copyright.com ou du Centre français d'exploitation du droit de copie (CFC) contact@cfcopies.com.